

GRUNDKARTA ÖVER

KV SKRUVEN


I MARKARYDS SAMHÄLLE,
MARKARYDS KOMMUN,
KRONBERGS LÄN.

SKALA 1:1000

UTDRAG FRÅN PRIMÄRKARTA,
BLAD 1053/1054/1063/1064
MARKARYD 2012-12-03 G.K.
DETALJER AKTUELLA 2012-12-21
FASTIGHETSINDELNING AKTUELL 2013-11-06
KOORDINATSYSTEM: RH2000 SWEREF 99 13 30

Teckenförklaring

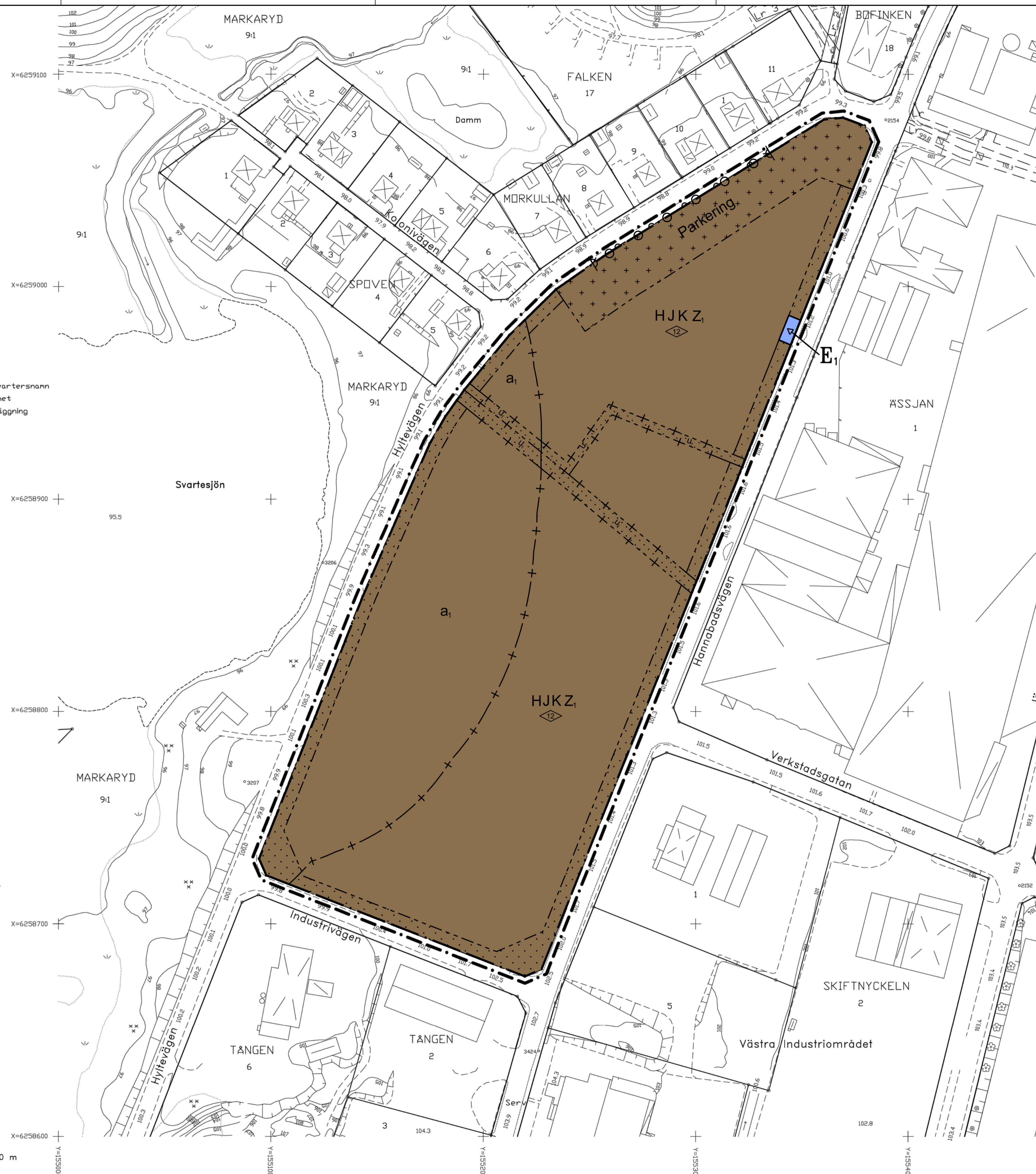
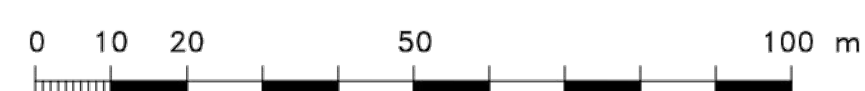
- Traktgräns, kvartersgräns
- Fastighetsgräns
- Ledningsrättsgräns
- Servitutsområde
- Kantarener
- 7 Registreringsnummer för fastighet med kvartersnamn
- Mjälryd 1:58 Namn och registreringsnummer för fastighet
- ga12 Registreringsnummer för gemensamhetsanläggning
- s Beteckning på samfällighet
- Ny Beteckning på nyttjanderätt
- + Rutnätspunkt
- Byggnader (husiv)
- Byggnader (takkontur)
- Skärmtak
- Transformatorstation
- Staket
- Stödmur
- Stenmur
- Häck
- Väg
- Slänt
- Dike
- Strandlinje
- Vattendrag
- Ägostagsgräns
- Barrträd resp. lövträd
- Barrskog resp. lövskog
- Åker resp. äng
- Kärr, mosse, sankmark
- Järnvägsspår
- Brunn, källa
- Fornlämning
- Polygonpunkt
- Gränspunkt
- + Elstolpe belysning
- E Elledning ovan mark
- E Elledning i mark
- T Teleledning i mark
- 0.0 Avvägd höjd
- Höjdkurvor



Antagen av
Miljö- och byggnadsnämnden
Markaryds kommun enligt
2014-09-15 § 129 betygar

Miljö- och byggnadsnämndens
sekreterare

Planen har vunnit
laga kraft den
2014-10-09



PLANBESTÄMMELSER

Följande gäller inom områden med nedanstående beteckningar. Endast angiven användning och utformning är tillåten. Där beteckning saknas gäller bestämmelsen inom hela planområdet.

GRÄNSBETECKNINGAR

- Planområdesgräns
- Användningsgräns
- Egenskapsgräns
- Administrativ gräns
- Administrativ och egenskapsgräns

ANVÄNDNING AV MARK OCH VATTEN

Kvartersmark, 4 kap. 5 § 1 st 3 p.

- E₁ Transformatorstation
- H Detaljhandel
- J Industri
- K Kontor
- Z₁ Lager

EGENSKAPSBESTÄMMELSER FÖR KVARTERSMARK

Bebyggandets omfattning

- Marken får inte förses med byggnad, 4 kap. 11 § 1 st 1 p.
- 12 Högsta byggnadshöjd i meter, 4 kap. 11 § 1 st 1 p.

Utformning

- Marken får inte förses med byggnad, 4 kap. 16 § 1 st 1 p.
- Endast uthus och garage får placeras, 4 kap. 16 § 1 st 1 p.

Markens anordnande och vegetation

- n₁ Parkering, 4 kap. 13 § 1 st 1 p.

Stängsel och utfart

- In- och utfart får inte finnas, 4 kap. 9 §

ADMINISTRATIVA BESTÄMMELSER

Genomförandetid

Genomförandetiden är 5 år, 4 kap. 21 §

Markreservat

- u₁ Markreservat för allmännyttiga underjordiska ledningar, 4 kap. 6 §

Strandskydd

- a₁ Strandskyddet är upphävt., 4 kap. 17 §

- Till planen hör:
- Fastighetsförteckning
- Planbeskrivning
- Samrådsredogörelse
- Granskningsutlåtande
-
-
-

Ändring av detaljplan för kv. Skruven

Skraven 1

Markaryds kommun	Kronobergs län	Beslutsdatum	Instans
Lagakrafthandling		Godkännande	
		Antagande	
		2020-08-17	MBN
		Laga kraft	
		2020-09-10	MBN
Upprättad 2020-04-06	Reviderad 2020-07-10		



Louise Tallberg
Planarkitekt

ÄM191