

Kommunalfullmäktige
 Inträde den 27 okt.
 Beslut:

Assar Frick
 Kommunfullmäktiges
 Ordförande

Byggnadsnämndens
 den 3 febr. 1965

Assar Frick
 Byggnadsnämndens ordf.

ÄNDRING AV PLANBESTÄMSELERNA

Ändring av detaljplan 07-MAS-319 (internakt M53) som fick laga kraft 1965-02-16. Syftet med planändringen är att pröva lämpligheten att möjliggöra en mer effektiv markanvändning med ny bebyggelse för industriverksamhet inom Skiftnyckeln 1. Området som omfattas av ändring är markerat med röd streckad linje. Mark som icke får bebyggas, som är markerad med röd streckad skraffering tas bort och markreservat för underjordiska ledningar tillkommer i den norra delen av planområdet, markerat med röd prickad skraffering. Byggnadshöjden ändras från 8 meter till 12 meter. Notera även kartans norrläge.

 tas bort inom området för planändring

 ändras inom området för planändring
 Byggnadshöjd 12 meter

 tillkommer inom området för planändring
 Markreservat för underjordiska ledningar

Genomförandetiden är 5 år
 efter det att planen fått laga
 kraft och gäller endast för de
 ändringar som gjorts.

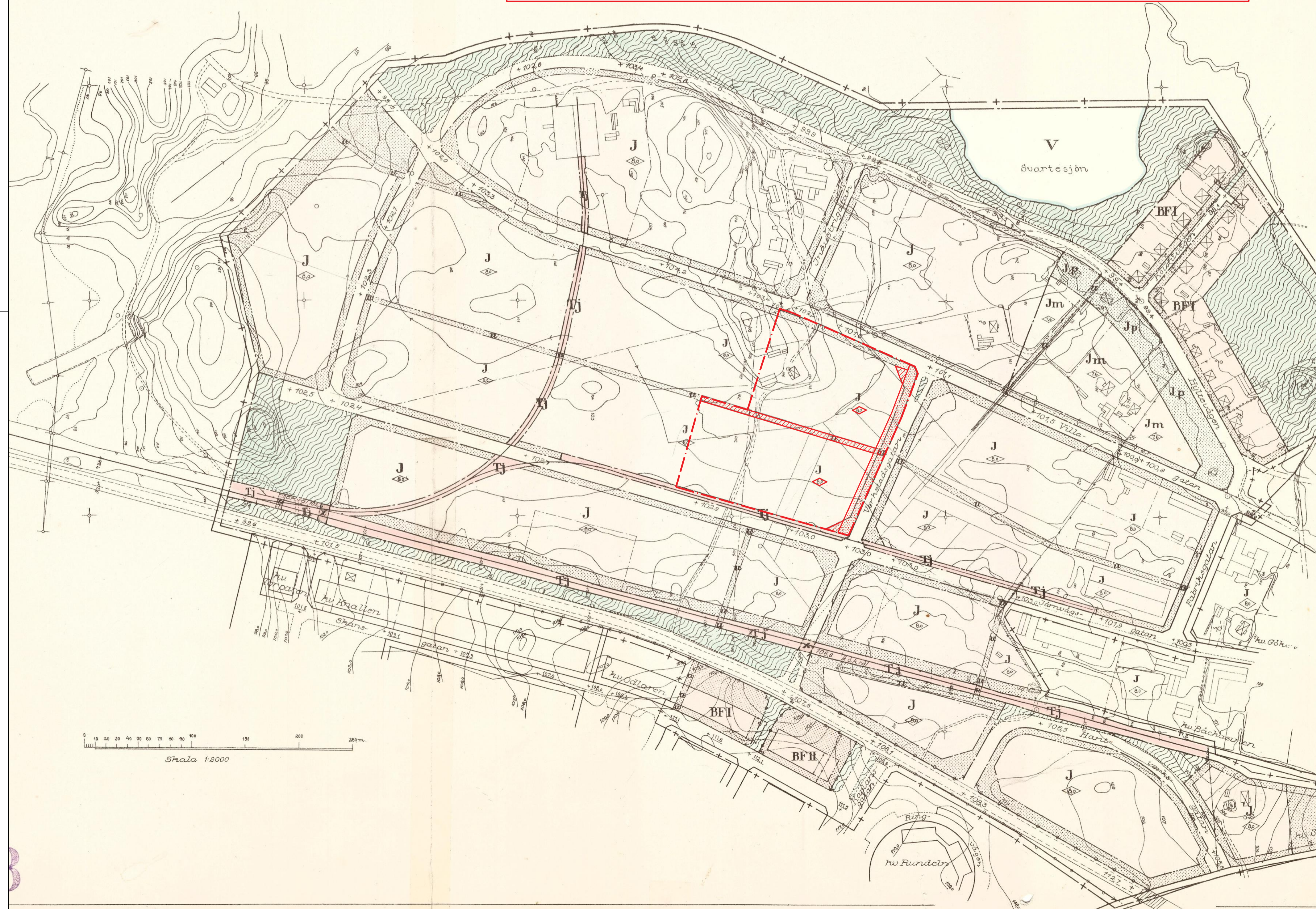
Förslag till ändring och utvidgning
 av stadsplanen för sydvästra
 delen av **Markaryds köping**,
 Kronobergs län.

Ljungby den 10 juni 1964.

John Wahlberg
 John Wahlberg
 Distriktsarkitekt




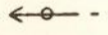










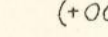












Rev. den 26 januari 1965.

John Wahlberg
 John Wahlberg
 Distriktsarkitekt



År 1965 den 16 febr. har länsstyrelsen i Kronobergs län fastställt & denna karta upptaget förslag till stadsplan; betyggar. Växjö i landskansliet som ovan. På tjänstens vägnar; S. Mårtensson

Beteckningar:

-  Linje dragen 6 m utanför det område förslaget avser
-  Gällande områdes- och bestämmelsegräns
-  Gatuvartars- och annan områdesgräns
-  Bestämmelsegräns
-  Särskild områdesgräns (anordnande av stadsplan)
-  Gränslinje ej avsedd att fastställas
-  Fastighetsgräns
-  Fivåkurva
-  Befintliga byggnader
-  Järnvägsspår
-  Gata
-  Park eller plantering
-  Område för bostadsändamål, fristående hus
-  Område för industriändamål
-  Område för småindustriändamål
-  Planterat skyddsområde
-  Område för järnvägsändamål
-  Vattenområde
-  Mark tillgänglig för allmän gatuvärd
-  Mark tillgänglig för allmän gångtrafik
-  Mark som icke får bebyggas
-  Antal våningar
-  Byggnadshöjd
-  Mark tillgänglig för underjordiska ledningar
-  Gällande gatuhöjd
-  avsedd att utgå
-  Gatuhöjd

Till planen hör:	<input type="checkbox"/> Gränskningsutlåtande	<input type="checkbox"/>
<input type="checkbox"/> Planbeskrivning	<input type="checkbox"/>	<input type="checkbox"/>
<input type="checkbox"/> Fastighetsförteckning	<input type="checkbox"/>	<input type="checkbox"/>
<input type="checkbox"/> Samrådsredogörelse	<input type="checkbox"/>	<input type="checkbox"/>

Ändring av detaljplan

Skiftnyckeln 1

Markaryds kommun	Kronobergs län	Beslutsdatum	Instans
Lagakrafthandling		2021-12-09	MBN
		Antagande	
		2022-02-28	KF
		Laga kraft	
		2022-03-30	



Marie-Louise Svensson
 Miljö- och byggchef

Louise Tallberg
 Planarkitekt

ÄM53